



АГЕНТСТВО ПО УПРАВЛЕНИЮ ГОСУДАРСТВЕННЫМ ИМУЩЕСТВОМ  
АСТРАХАНСКОЙ ОБЛАСТИ

РАСПОРЯЖЕНИЕ

19.02.2015

№142

О согласовании проекта схемы размещения рекламных конструкций на земельных участках независимо от форм собственности, а также на зданиях или ином недвижимом имуществе, находящихся в государственной собственности Астраханской области или муниципальной собственности муниципального образования «Черноярский район»

В соответствии с частью 5.8 статьи 19 Федерального закона от 13.03.2006 № 38-ФЗ «О рекламе», постановлением Правительства Астраханской области от 06.09.2013 № 342-П «О Порядке согласования схем размещения рекламных конструкций на земельных участках независимо от форм собственности, а также на зданиях или ином недвижимом имуществе, находящихся в государственной собственности Астраханской области или муниципальной собственности муниципальных образований Астраханской области, и вносимых в них изменений», на основании обращения администрации МО «Черноярский район» от 16.01.2015 № 43, учитывая предложения о согласовании проекта схемы размещения рекламных конструкций на земельных участках независимо от форм собственности, а также на зданиях или ином недвижимом имуществе, находящихся в государственной собственности Астраханской области или муниципальной собственности муниципального образования «Черноярский район» министерства строительства и дорожного хозяйства Астраханской области от 13.02.2015 №02-01-01/0826, министерства культуры и туризма Астраханской области от 10.02.2015 №300/01-17, руководствуясь Положением об агентстве по управлению государственным имуществом Астраханской области, утвержденным постановлением Правительства Астраханской области от 01.04.2009 № 127-П:

Согласовать проект схемы размещения рекламных конструкций на земельных участках независимо от форм собственности, а также на зданиях или ином недвижимом имуществе, находящихся в государственной собственности Астраханской области или муниципальной собственности муниципального образования «Черноярский район».

Руководитель агентства



Н.В. Москвитина

РА 000172\*





Схема предполагаемого размещения рекламных конструкций на территории МО « Село Соленое Займище»



Условное обозначение:



- Рекламный щит (биллборд)



1. Рекламный щит (биллборд) 6x3  
расположенный по ул. Гагарина

Фотоматериал предполагаемого размещения рекламных конструкций на территории МО «Село Соленое Займище»

Рекламный щит (биллборд) 6 х 3 расположенный по ул. Гагарина



1 А. По ходу движения



1 Б. Против хода движения



Схема предполагаемого размещения рекламных конструкций на территории МО « Село Соленое Займище»



Условное обозначение:



2. Рекламный щит (биллборд) 6 х 3  
расположенный в районе ул. Гагарина, 34"а"

Фотоматериал предполагаемого размещения рекламных конструкций на территории МО « Село Соленое Займище»

Рекламный щит(биллборд) 6 x 3 расположен в районе ул. Гагарина, 34"а"



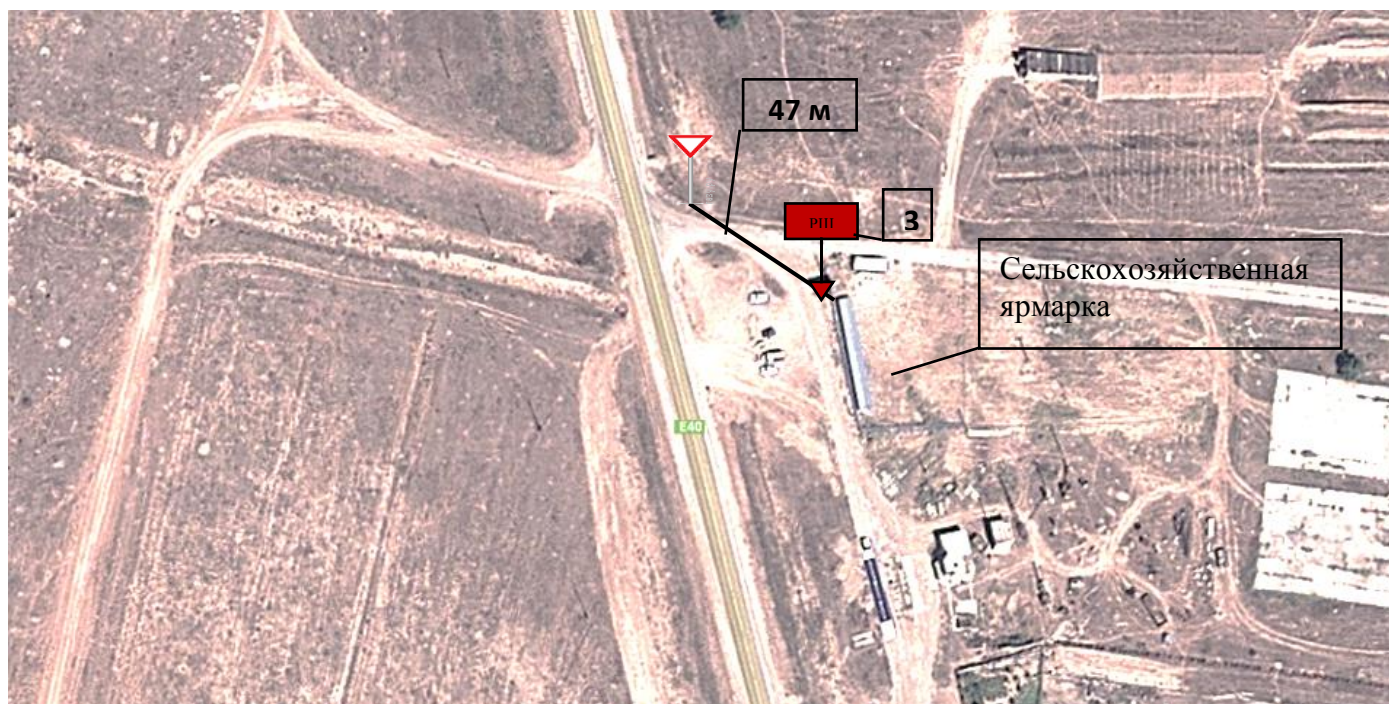
2 А. По ходу движения



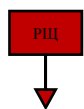
2 Б. Против хода движения



Схема предполагаемого размещения рекламных конструкций на территории МО «Черноярский сельсовет»



Условное обозначение:



- Рекламный щит (биллборд)




3. Рекламный щит (биллборд) 6 x 3 расположенный в 0,5 км южнее с. Черный Яра, в районе сельскохозяйственной ярмарки

Фотоматериал предполагаемого размещения рекламных конструкций на территории МО «Черноярский сельсовет»

3. Рекламный щит (биллборд) 6 х 3 расположенный в 0,5 км южнее с. Черный Яра, в районе сельскохозяйственной ярмарки



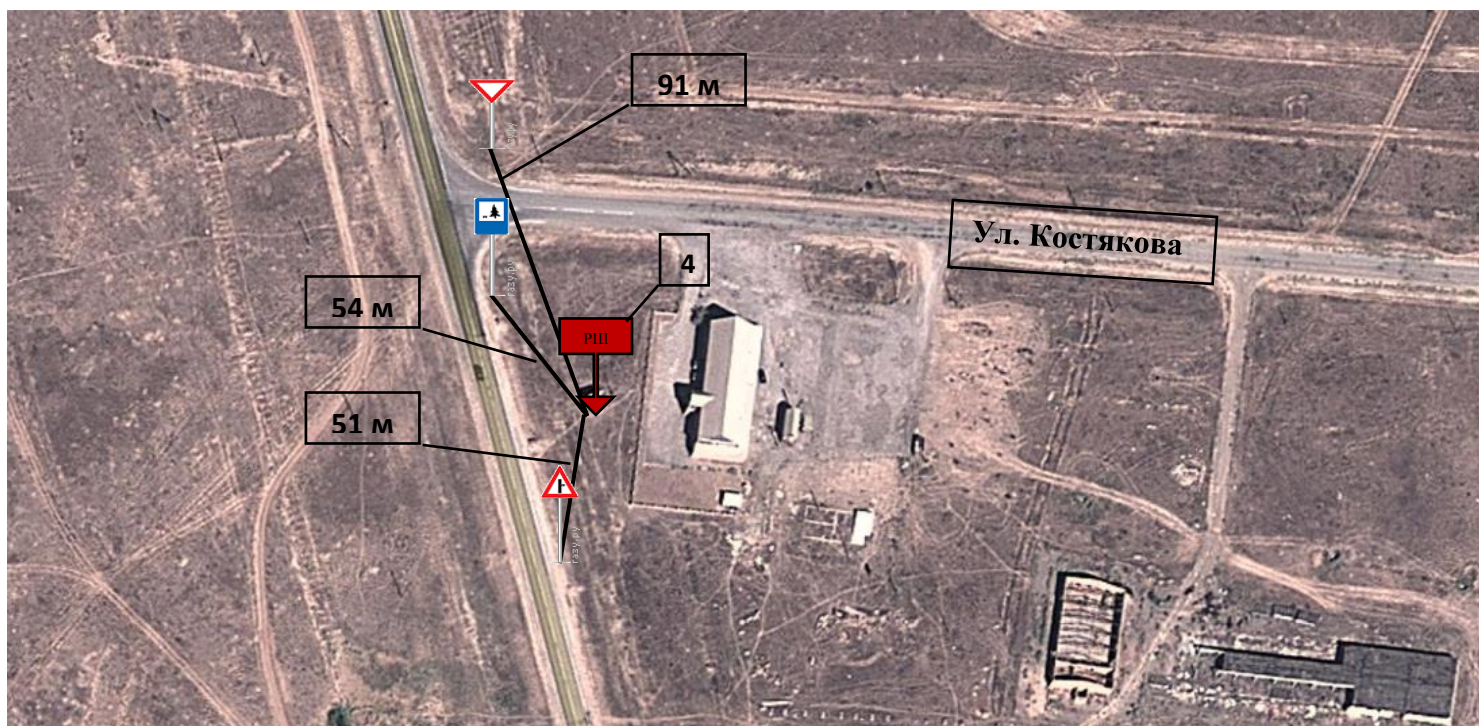
3 А. По ходу движения



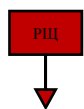
3 Б. Против хода движения



Схема предполагаемого размещения рекламных конструкций на территории МО «Черноярский сельсовет»



Условное обозначение:



- Рекламный щит (биллборд)



4. Рекламный щит(биллборд) 6 х 3 расположенный в районе мотеля "Волга"

Фотоматериал предполагаемого размещения рекламных конструкций на территории МО «Черноярский сельсовет»

4. Рекламный щит (биллборд) 6 x 3 расположенный в районе мотеля «Волга»



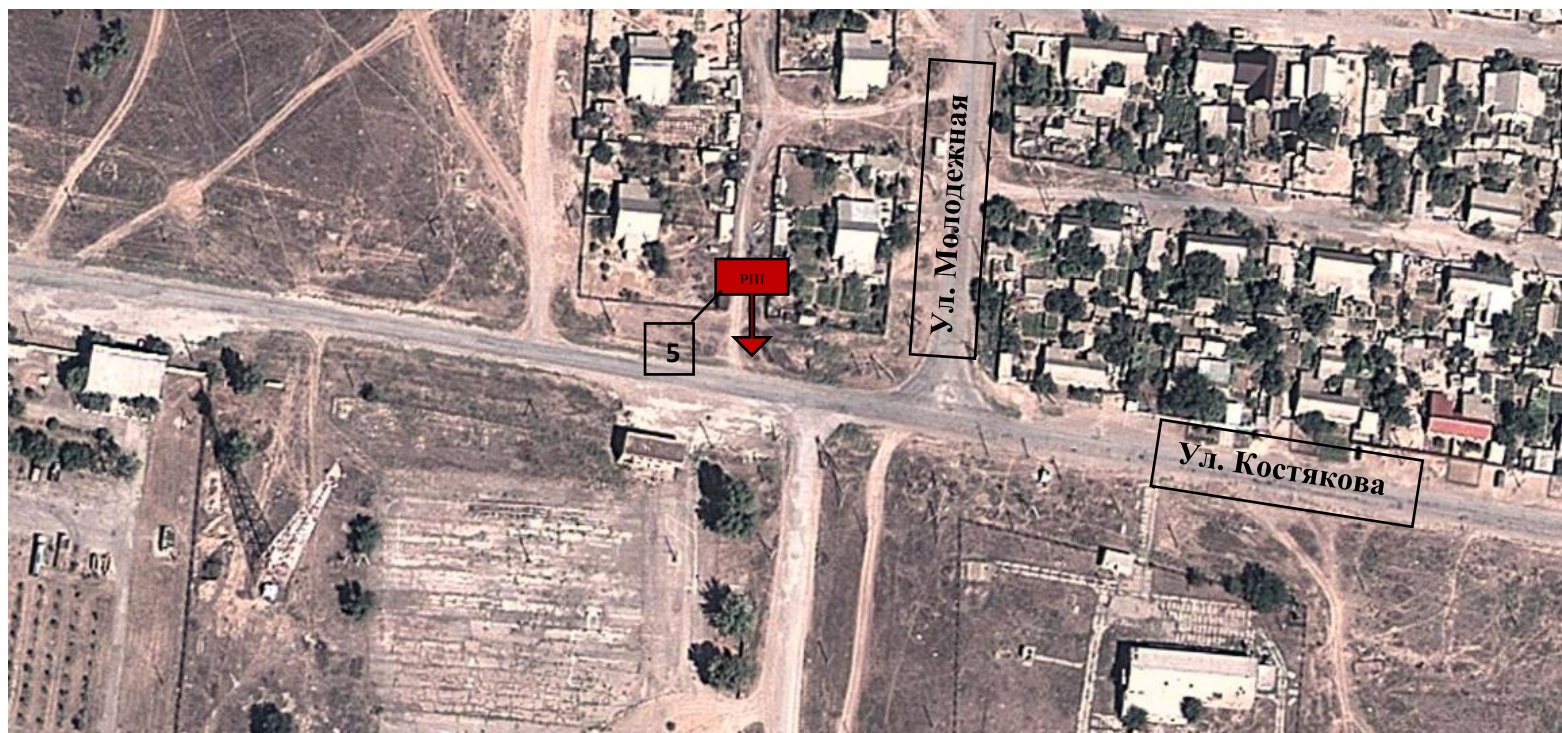
4 А. По ходу движения



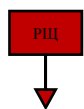
4 Б. Против хода движения



Схема предполагаемого размещения рекламных конструкций на территории МО «Черноярский сельсовет»



Условное обозначение:



- Рекламный щит (стела)



5. Рекламный щит(стела) стела 1 х 1,5 расположенная по ул. Костякова

Фотоматериал предполагаемого размещения рекламных конструкций на территории МО «Черноярский сельсовет»

5. Рекламный щит (стела) 1 x 1,5 расположенная по ул. Костякова



5 А. По ходу движения



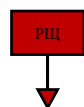
5 Б. Против хода движения



Схема предполагаемого размещения рекламных конструкций на территории МО «Черноярский сельсовет»



Условное обозначение:



- Рекламный щит (стела)



6. Рекламный щит (стела) 1,5 х 4 расположенная по ул. 1-го Мая, в районе АЗС "ЛУКОЙЛ"

Фотоматериал предполагаемого размещения рекламных конструкций на территории МО «Черноярский сельсовет»

6. Рекламный щит (стела) 1,5 х 4 расположенная по ул. 1-го Мая, в районе АЗС "ЛУКОЙЛ"



6 А. По ходу движения



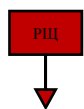
6 Б. Против хода движения



Схема предполагаемого размещения рекламных конструкций на территории МО «Черноярский сельсовет»



Условное обозначение:



- Рекламный щит (стела)



7. Рекламный щит (стела) 1,5 x 2 расположенная по ул. Победы

Фотоматериал предполагаемого размещения рекламных конструкций на территории МО «Черноярский сельсовет»

7. Рекламный щит (стела) 1,5 x 2 расположенная по ул. Победы



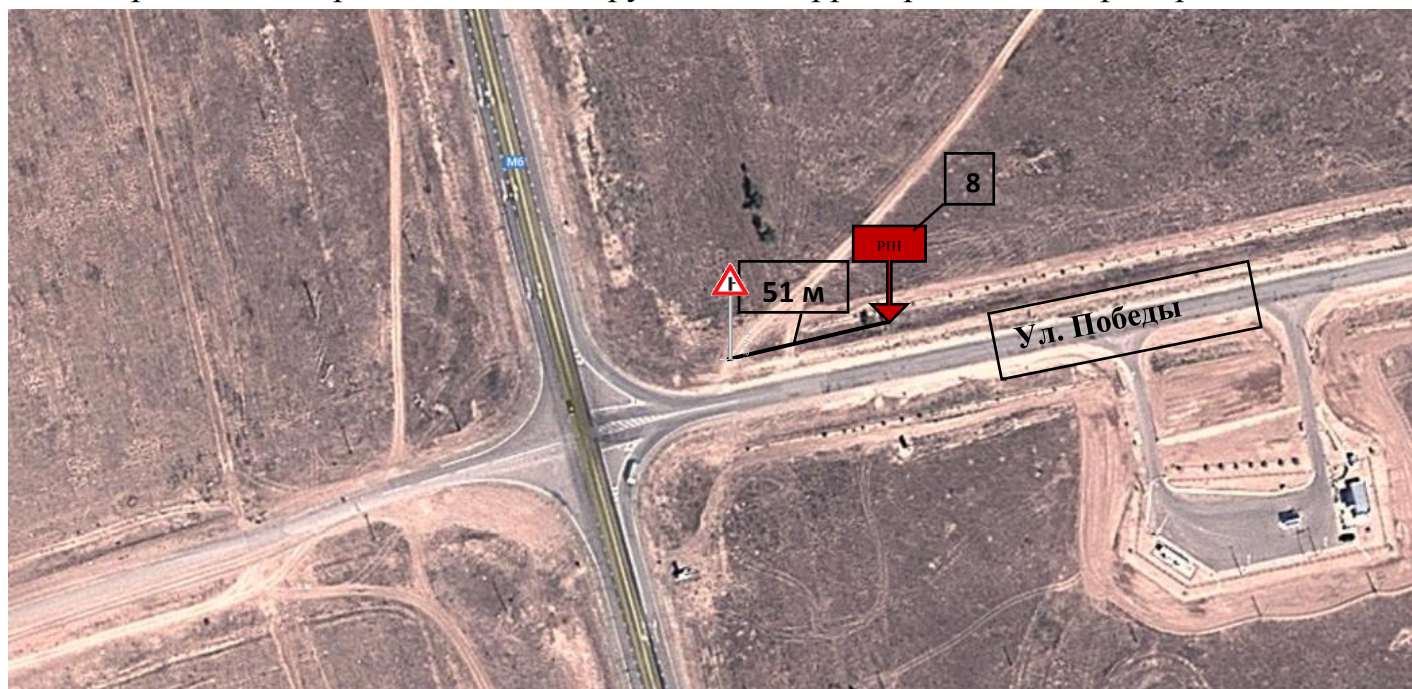
7 А. По ходу движения



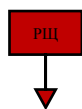
7 Б. Против хода движения



Схема предполагаемого размещения рекламных конструкций на территории МО «Черноярский сельсовет»



Условное обозначение:



- Рекламный щит (биллборд)



8. Рекламный щит 6 х 3 расположенный в районе центрального въезда в с. Черный Яр

Фотоматериал предполагаемого размещения рекламных конструкций на территории МО «Черноярский сельсовет»

8. Рекламный щит 6 х 3 расположенный в районе центрального въезда в с. Черный Яр



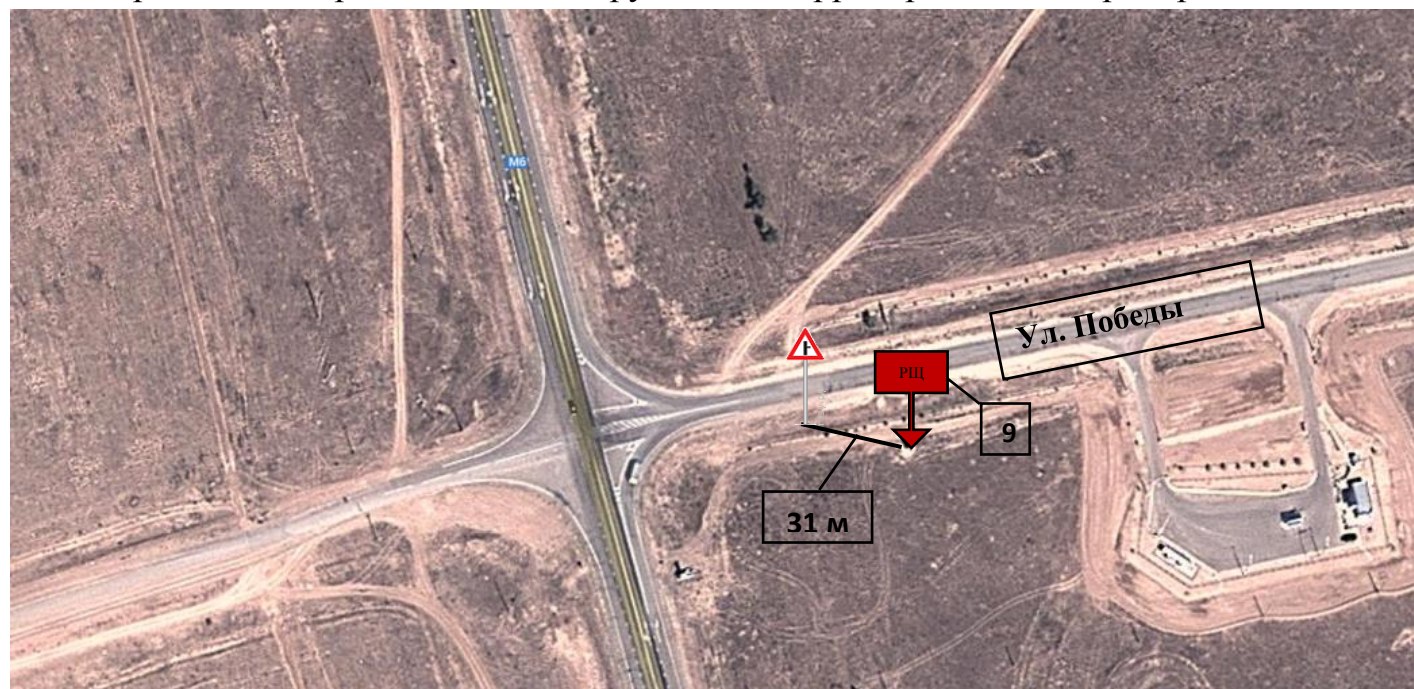
8 А. По ходу движения



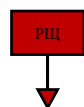
8 Б. Против хода движения



Схема предполагаемого размещения рекламных конструкций на территории МО «Черноярский сельсовет»



Условное обозначение:



- Рекламный щит  
(трехсторонний пилларс)



9. Рекламный щит (трехсторонний пилларс) 1,4 x 3  
расположенный в районе центрального въезда в с. Черный Яр

Фотоматериал предполагаемого размещения рекламных конструкций на территории МО «Черноярский сельсовет»

9. Рекламный щит (трехсторонний пилларс) 1,4 х 3 расположенный в районе центрального въезда в с. Черный Яр



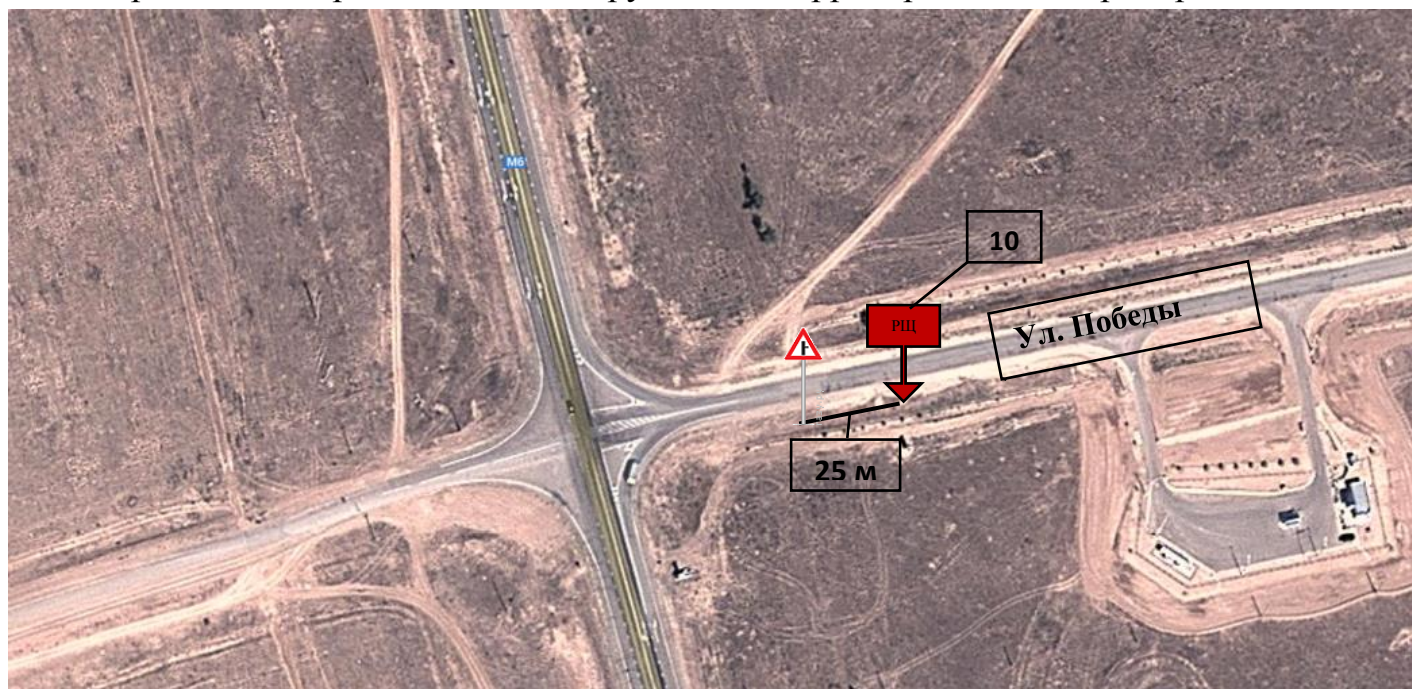
9 А. По ходу движения



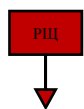
9 Б. Против хода движения



Схема предполагаемого размещения рекламных конструкций на территории МО «Черноярский сельсовет»



Условное обозначение:



- Рекламный щит (стела)




10. Рекламный щит (трехсторонний пилларс) 1,5 x 1 расположенный в районе центрального въезда в с. Черный Яр

Фотоматериал предполагаемого размещения рекламных конструкций на территории МО «Черноярский сельсовет»

10. Рекламный щит (стела) 1,5 x 1 расположенный в районе центрального въезда в с. Черный Яр



10 А. По ходу движения



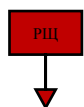
10 Б. Против хода движения



Схема предполагаемого размещения рекламных конструкций на территории МО «Черноярский сельсовет»



Условное обозначение:



- Рекламный щит (биллборд)



11. Рекламный щит (биллборд) 6 х 3 расположенный в с. Черный Яр

Фотоматериал предполагаемого размещения рекламных конструкций на территории МО «Черноярский сельсовет»

11. Рекламный щит (биллборд) 6 х 3 расположенный в с. Черный Яр



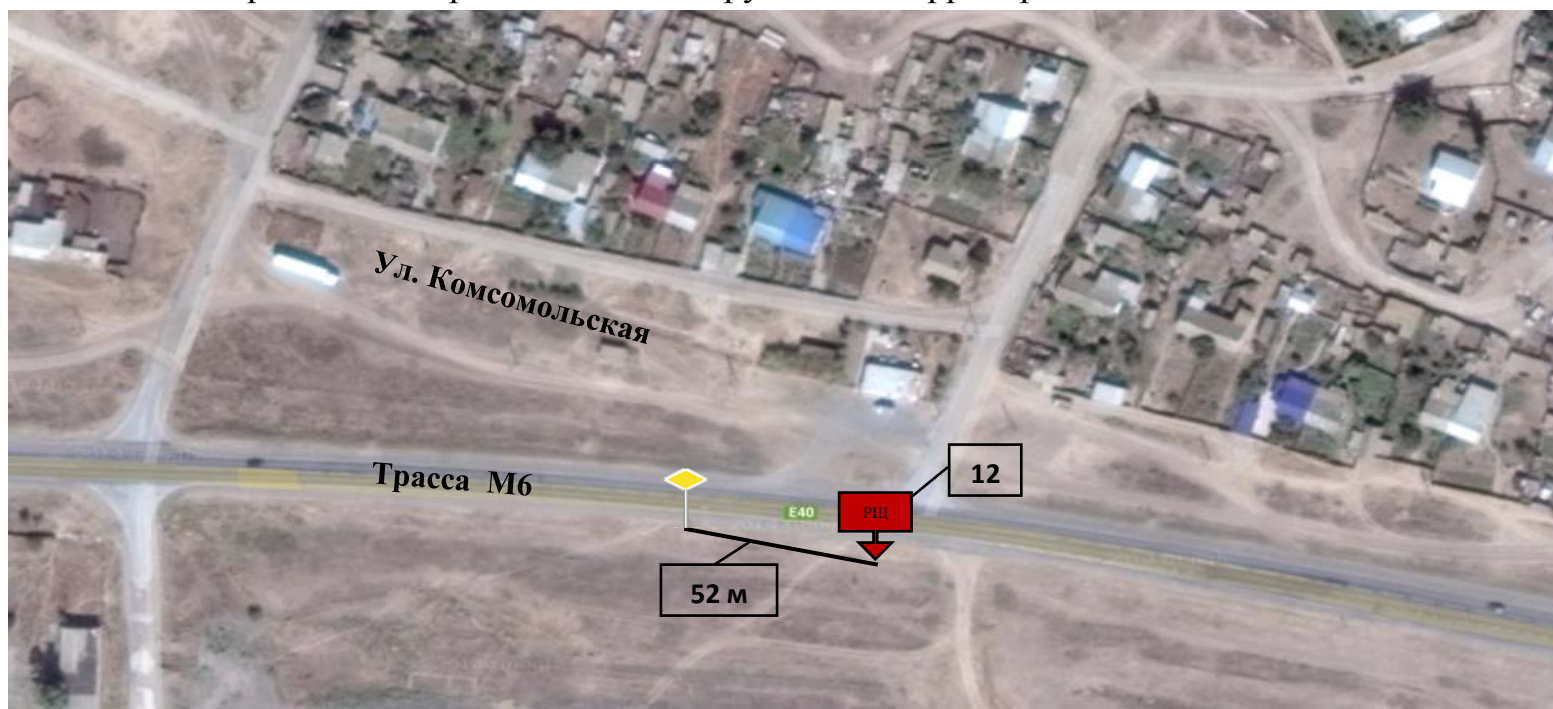
11 А. По ходу движения



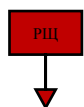
11 Б. Против хода движения



Схема предполагаемого размещения рекламных конструкций на территории МО «Село Ушаковка»



Условное обозначение:



- Рекламный щит (стела)



12. Рекламный щит (стела) 2 x 1,5 расположенный вдоль трассы М6

Фотоматериал предполагаемого размещения рекламных конструкций на территории МО «Село Ушаковка»

12. Рекламный щит (стела) 2 x 1,5 расположенный вдоль трассы М6



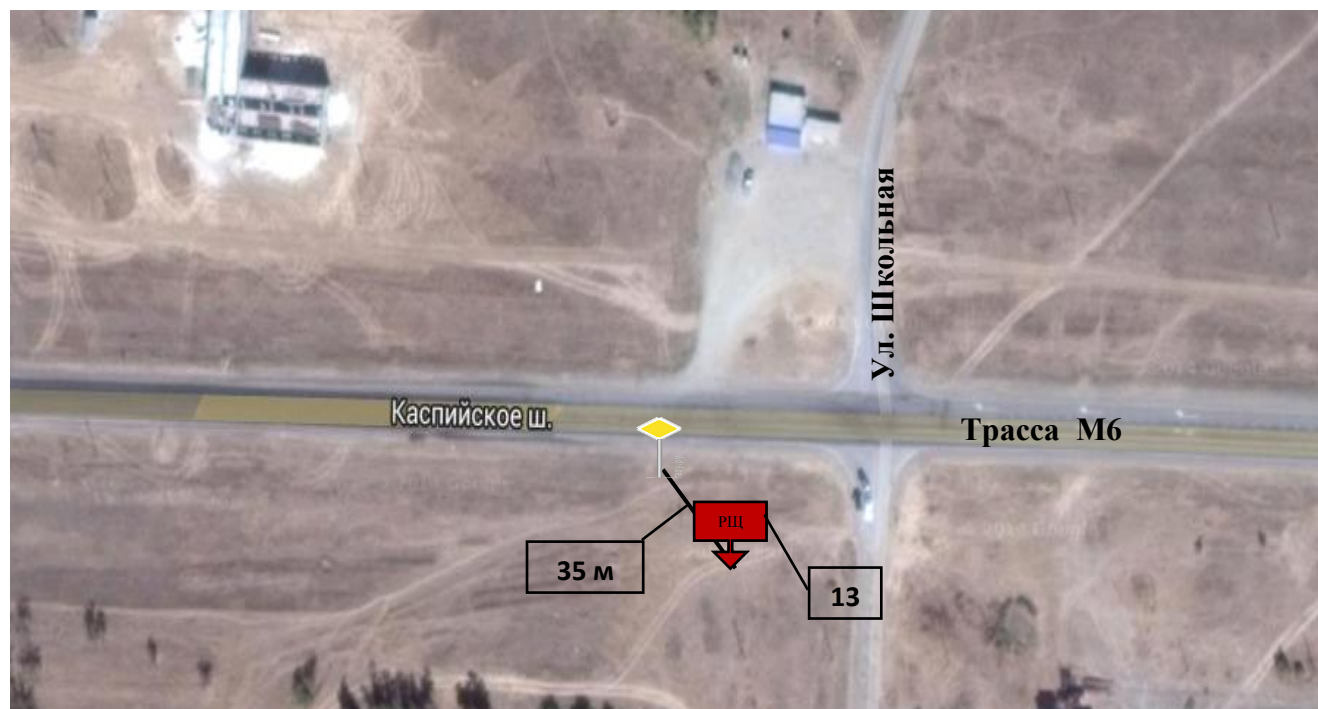
12 А. По ходу движения



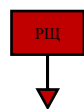
12 Б. Против хода движения




Схема предполагаемого размещения рекламных конструкций на территории МО «Село Ушаковка»»



Условное обозначение:



- Рекламный щит (стела)



13. Рекламный щит (стела) 2 x 1,5 расположенный вдоль трассы М6

Фотоматериал предполагаемого размещения рекламных конструкций на территории МО «Село Ушаковка»

13. Рекламный щит (стела) 2 x 1,5 расположенный вдоль трассы М6



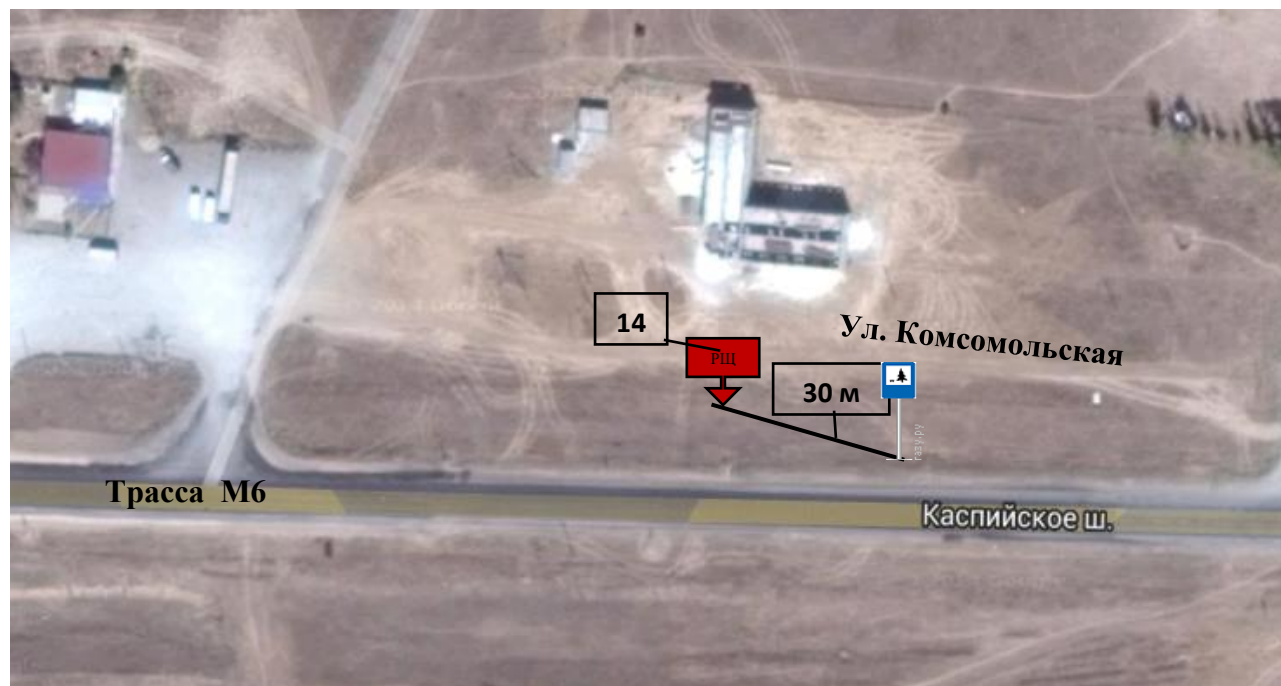
13 А. По ходу движения



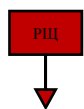
13 Б. Против хода движения



Схема предполагаемого размещения рекламных конструкций на территории МО «Село Ушаковка»



Условное обозначение:



- Рекламный щит (биллборд)



14. Рекламный щит (биллборд) 6 x 3 расположенный в районе ул. Комсомольская, 22

Фотоматериал предполагаемого размещения рекламных конструкций на территории МО «Село Ушаковка»

14. Рекламный щит (биллборд) 6 х 3 расположенный в районе ул. Комсомольская, 22



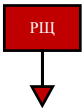
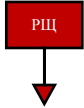
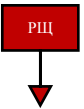
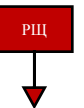
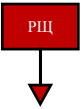
14 А. По ходу движения



14 Б. Против хода движения

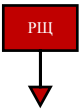


№ п/п	Условное обозначение рекламной конструкции, отображаемое на карте размещения рекламной конструкции	Тип рекламной конструкции	Вид рекламной конструкции	Общая площадь информационного поля рекламной конструкции	Наименование объекта и адрес места установки рекламной конструкции	Правообладатель здания или иного недвижимого имущества	Примечание
1		Щит 6x3	биллборд	36 кв.м	Астраханская область, Черноярский район, с.Соленое Займище, ул.Гагарина	Администрация МО "Черноярский район"	-
2		Щит 6x3	биллборд	36 кв.м	Астраханская область, Черноярский район, с.Соленое Займище в районе ул.Гагарина, 34а	Администрация МО "Черноярский район"	-
3		Щит 6x3	биллборд	36 кв.м	Астраханская область, Черноярский район, с.Черный Яр, в 0,5 км южнее с.Черного Яра, в районе сельскохозяйственно й ярмарки	Администрация МО "Черноярский район"	-

4		Щит 6x3	биллборд	36 кв.м	Астраханская область, Черноярский район, с.Черный Яр, в районе мотеля "Волга"	Администрация МО "Черноярский район"	-
5		Щит 1x1,5	рекламная стела	3 кв.м	Астраханская область, Черноярский район, с.Черный Яр, ул.Костякова	Администрация МО "Черноярский район"	-
6		Щит 1,5x4	рекламная стела	12 кв.м	Астраханская область, Черноярский район, с.Черный Яр, ул.1Мая, в районе АЗС "ЛУКОЙЛ"	Администрация МО "Черноярский район"	-
7		Щит 1,5x2	рекламная стела	6 кв.м	Астраханская область, Черноярский район, с.Черный Яр, ул.Победы	Администрация МО "Черноярский район"	-
8		Щит 6x3	биллборд	36 кв.м	Астраханская область, Черноярский район, с.Черный Яр, в районе центрального въезда в с.Черный Яр	Администрация МО "Черноярский район"	-



9		Щит 1,4x3	трехсторонний пилларс	12,6 кв.м	Астраханская область, Черноярский район, с.Черный Яр, в районе центрального въезда в с.Черный Яр	Администрация МО "Черноярский район"	-
10		Щит 1,5x1	рекламная стела	3 кв.м	Астраханская область, Черноярский район, с.Черный Яр, в районе центрального въезда в с.Черный Яр	Администрация МО "Черноярский район"	-
11		Щит 6x3	биллборд	36 кв.м	Астраханская область, Черноярский район, с.Черный Яр пл. Ленина	Администрация МО "Черноярский район"	-
12		Щит 2x1,5	рекламная стела	6 кв.м	Астраханская область, Черноярский район, с.Ушаковка, трасса М6	Администрация МО "Черноярский район"	-
13		Щит 2x1,5	рекламная стела	6 кв.м	Астраханская область, Черноярский район, с.Ушаковка, трасса М6	Администрация МО "Черноярский район"	-

14		Щит 6x3	биллборд	36 кв.м	Астраханская область, Черноярский район, с.Ушаковка , в районе ул. Комсомольская, 22	Администрация МО "Черноярский район"	-
----	---	---------	----------	---------	--	---	---